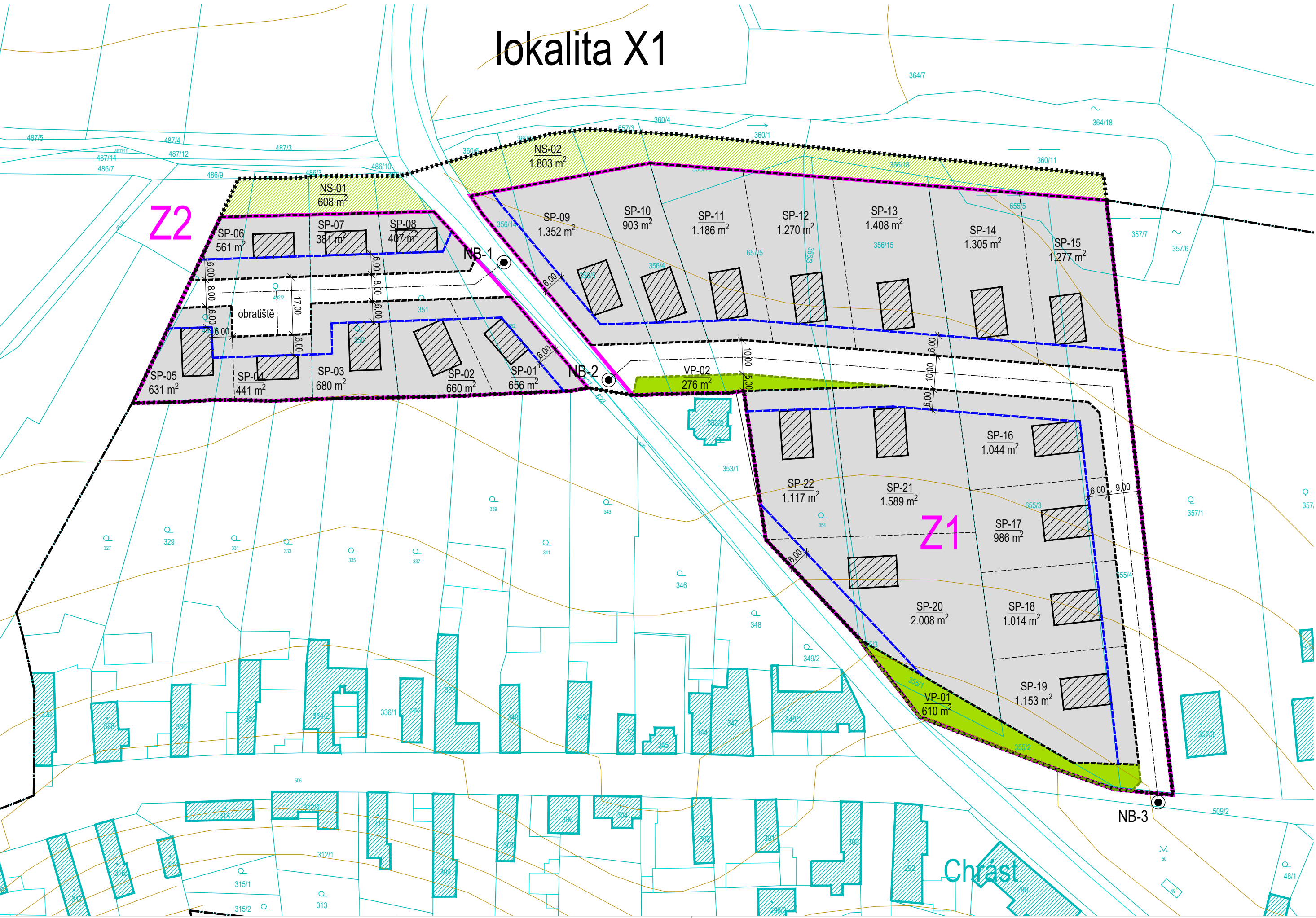






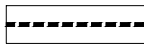
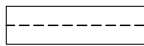
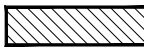









# lokality X1



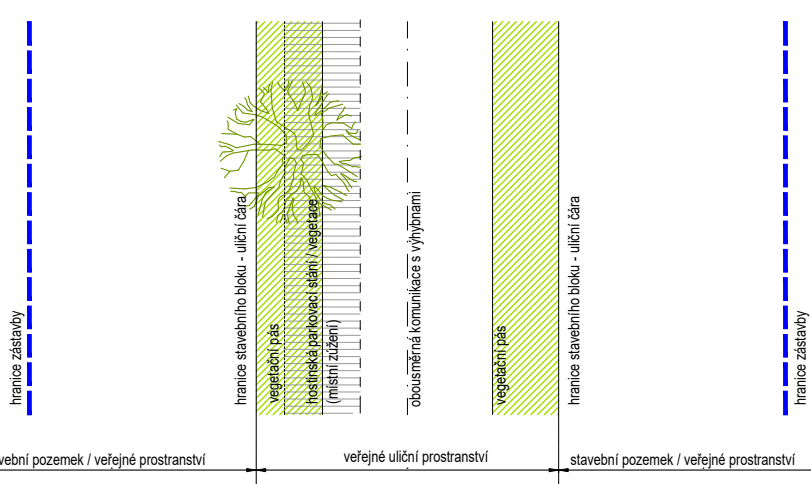
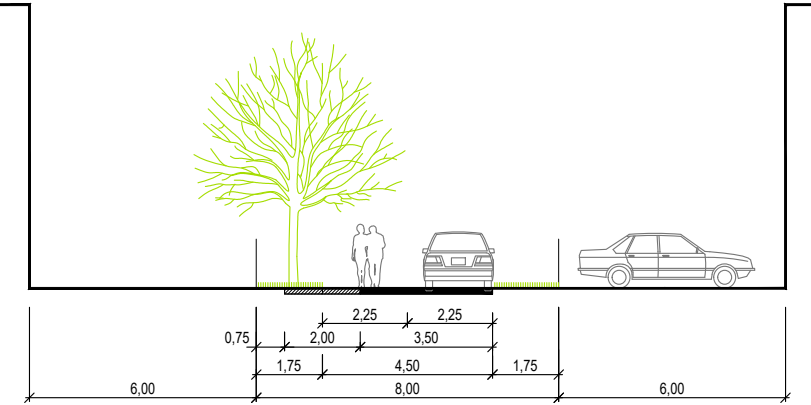
LEGENDA

-  HRANICE KN
-  STÁVAJÍCÍ ZÁSTAVBA
-  VRSTVENICE
-  HRANICE ZASTAVĚNÉHO ÚZEMÍ
-  HRANICE ZASTAVITELNÝCH PLOCH Z1, Z2
-  HRANICE ŘEŠENÉHO ÚZEMÍ
-  HRANICE STAVEBNÍHO BLOKU
-  ČLENĚNÍ STAVEBNÍHO BLOKU - PARCELACE
-  ORIENTAČNÍ ZÁKRES BUDOUCÍ ZÁSTAVBY LOKALITY
-  PLOCHY STAVEBNÍCH POZEMKŮ
-  HRANICE NESTAVEBNÍHO BLOKU
-  PLOCHY VEŘEJNÝCH PROSTRANSTVÍ
-  PLOCHY ULIČNÍCH VEŘEJNÝCH PROSTRANSTVÍ
-  PLOCHY ZEMĚDĚLSKÉ - NZ
-  HRANICE ZÁSTAVBY
-  OSA ULIČNÍHO VEŘEJNÉHO PROSTRANSTVÍ

BILANCE PLOCH

PLOCHA ŘEŠENÉHO ÚZEMÍ - LOKALITA X2	84.075 m <sup>2</sup>
PLOCHY STAVEBNÍCH POZEMKŮ (SP)	44.653 m <sup>2</sup>
PLOCHY ULIČNÍCH VEŘEJNÝCH PROSTRANSTVÍ	8.318 m <sup>2</sup>
PLOCHY VEŘEJNÝCH PROSTRANSTVÍ (VP)	2.218 m <sup>2</sup>
PLOCHY ZEMĚDĚLSKÉ (NZ)	28.886 m <sup>2</sup>

VZOROVÝ ŘEZ VEŘEJNÝM PROSTRANSTVÍM - OBYTNÁ ULICE  
M 1 : 200



PROJEKT	ÚZEMNÍ STUDIE X1 CHRÁST
OBJEDNATEL	Obec Chrást Chrást 150, 289 14 Pofičany
PORÍZOVATEL	Obecní úřad Chrást Chrást 150, 289 14 Pofičany
ZHOTOVITEL	ŽALUDA, projektová kancelář Železná 493/20, 110 00 Praha 1 tel. +420 737 149 299, e-mail: eduard.zaluda@gmail.com
STUPEŇ	ÚZEMNÍ STUDIE
NÁZEV PŘÍLOHY	

HLAVNÍ VÝKRES

VYPRACOVAL	Ing. arch. Michaela Dejarová	KONTROLA	Ing. Eduard Žaluda
DATUM	03/2019	ČÍSLO ZAKÁZKY	-
ČÍSLO PŘÍLOHY	03	POČET FORMÁTŮ	3x A4
		MĚRÍTKO	1 : 1000
			ČÍSLO KOPIE

Chrást