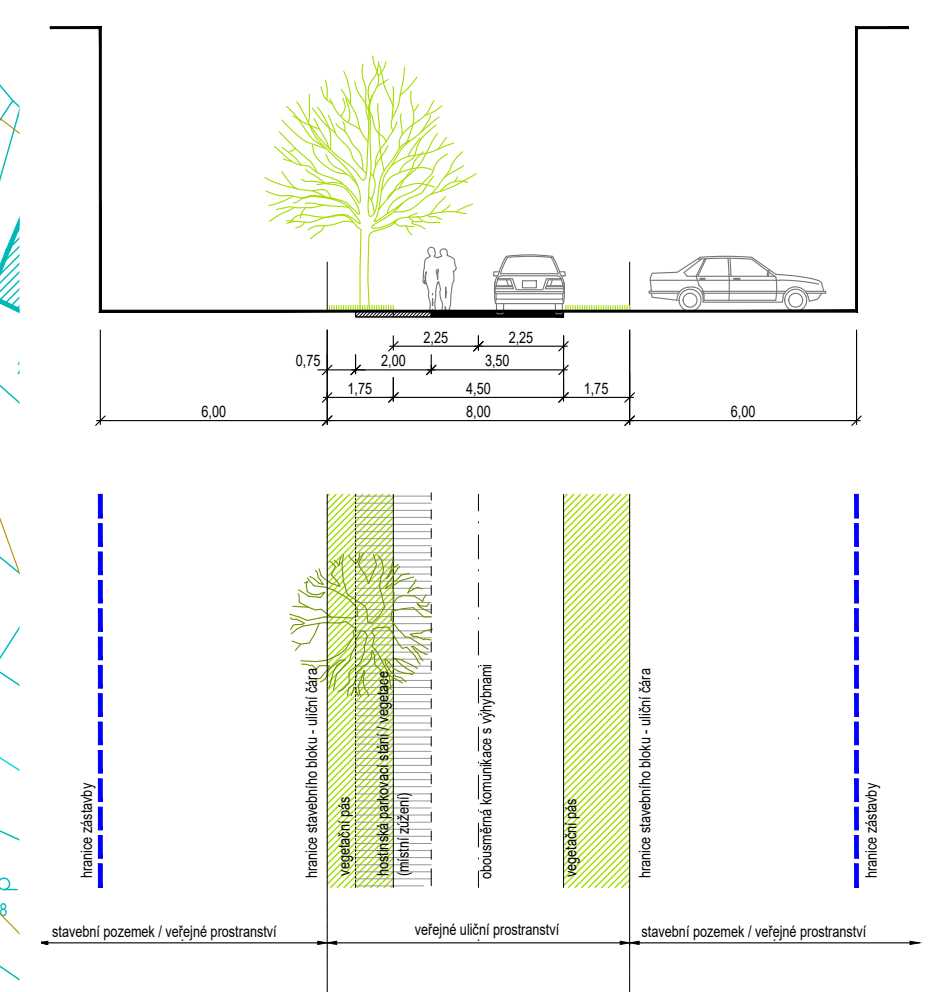


VZOROVÝ ŘEZ VEŘEJNÝM PROSTRANSTVÍM - OBYTNÁ ULICE
M 1 : 200

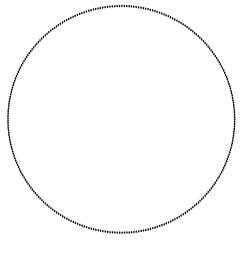
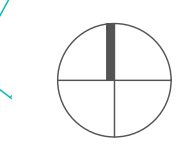


LEGENDA

- HRANICE KN
- STÁVAJÍCÍ ZÁSTAVBA
- HRANICE ZASTAVĚNÉHO ÚZEMÍ
- HRANICE ZASTAVITELNÉ PLOCHY Z3
- HRANICE PLOCHY PŘESTAVBY P1
- KORIDOR VYSOKORYCHLOSTNÍ TRATĚ
- HRANICE ŘEŠENÉHO ÚZEMÍ
- HRANICE STAVEBNÍHO BLOKU
- ČLENĚNÍ STAVEBNÍHO BLOKU - PARCELACE
- ORIENTAČNÍ ZÁKRES BUDOUCÍ ZÁSTAVBY LOKALITY
- PLOCHY STAVEBNÍCH POZEMKŮ
- HRANICE NESTAVEBNÍHO BLOKU
- PLOCHY VEŘEJNÝCH PROSTRANSTVÍ
- PLOCHY ULIČNÍCH VEŘEJNÝCH PROSTRANSTVÍ
- PLOCHY ZEMĚDĚLSKÉ - NZ
- HRANICE ZÁSTAVBY
- OSA ULIČNÍHO VEŘEJNÉHO PROSTRANSTVÍ
- STROMOŘADÍ

BILANCE PLOCH

PLOCHA ŘEŠENÉHO ÚZEMÍ - LOKALITA X2	84.075 m ²
PLOCHY STAVEBNÍCH POZEMKŮ (SP)	44.653 m ²
PLOCHY ULIČNÍCH VEŘEJNÝCH PROSTRANSTVÍ	8.318 m ²
PLOCHY VEŘEJNÝCH PROSTRANSTVÍ (VP)	2.218 m ²
PLOCHY ZEMĚDĚLSKÉ (NZ)	28.886 m ²



PROJEKT	ÚZEMNÍ STUDIE X2 CHRÁST
OBJEDNATEL	Obec Chrást Chrást 150, 289 14 Poříčany
PORADYATEL	Obecní úřad Chrást Chrást 150, 289 14 Poříčany
ZHOTOVITEL	ŽALUDA, projektová kancelář Železná 493/20, 110 00 Praha 1 tel. +420 737 149 299, e-mail: eduard.zaluda@gmail.com
STUPEŇ	ÚZEMNÍ STUDIE
NÁZEV PŘÍLOHY	

HLAVNÍ VÝKRES

VYPRACOVAL	Ing. arch. Michaela Dejarová	KONTROLA	Ing. Eduard Žaluda
DATUM	03/2019	ČÍSLO ZÁKAZKY	POČET FORMÁTŮ
			6xA4
			MĚŘÍTKO
			1 : 1000
			ČÍSLO KOPIE